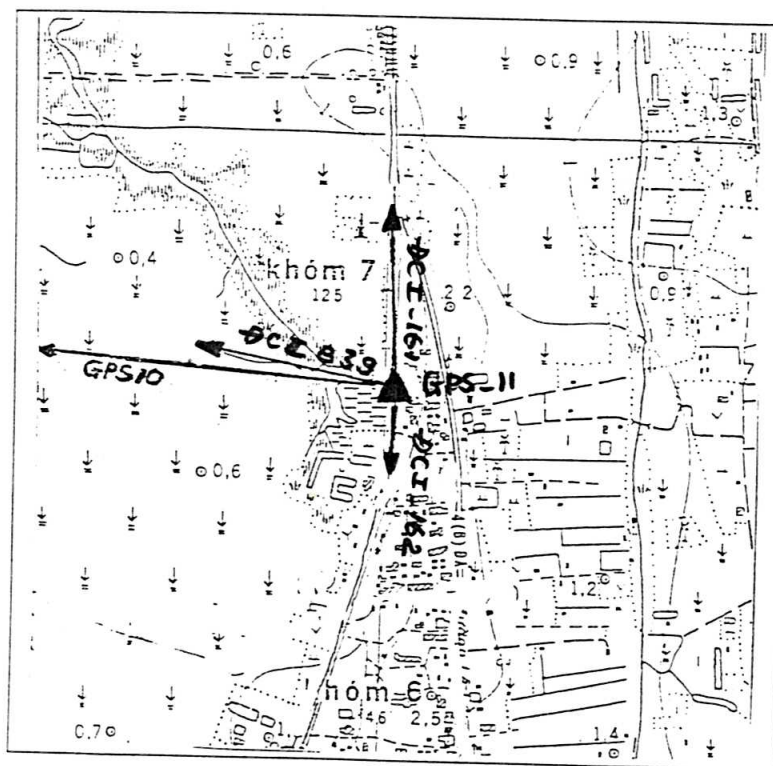


GHỊ CHÚ ĐIỂM TỌA ĐỘ

Tên điểm : **SƠN THÀNH NHƠN** Số hiệu : **GPS - 11** Mảnh bản đồ : **C - 48 - 81**
 Phương pháp đo : **Công nghệ GPS** Cấp, hạng : **III**
 Trị giá khái lược : Độ cao : **1 m** Kinh độ : **106°20'4**
 Loại đất : **Đất công** Chất đất : **Thịt pha cát** Vĩ độ : **9°57'0**
 Nơi đặt mốc : **Khóm 4** Phường : **1** Tỉnh : **Trà Vinh**
 Thị xã : **Trà Vinh** Khoảng cách tới điểm : **Tại điểm**
 Nơi ở gần nhất : **Khóm 4** Ngày 05 tháng 11 năm 1995
 Người chọn : **Phan Gia Toán** Đơn vị chọn : **XN Trắc địa 301-XNLH Trắc địa Bản đồ số 3**

Bản đồ địa hình khu vực điểm và sơ đồ hướng



Tỷ lệ : 1/10.000

Số liệu đo mốc (mm)

Từ ván dọi điểm đến :	Lần 1	Lần 2	TB	Chiều cao các tầng mốc
Đáy hố				
Trung tâm mốc dưới				
Trung tâm mốc giữa				
Trung tâm mốc trên				
Mặt đất				
Mặt tường vữa hoặc mặt đất sau khi đắp				

Điểm thông hướng
 (Tên, số hiệu, cấp hạng
 điểm liên quan mà từ mặt
 đất điểm trạm đo thông suốt
 tới điểm liên quan)

Điểm : **Ruộng Năm Kèn**

GPS - 10

ĐCI - 162

ĐCI - 161, ĐCI - 839

Họ, tên, địa chỉ người
 dẫn đường :

Sơn Thành Nhơn

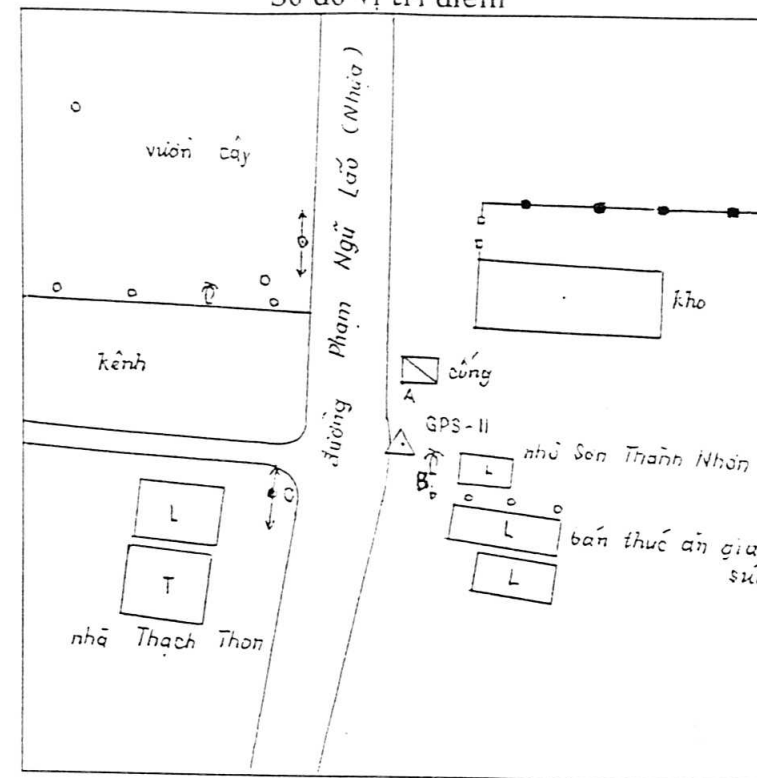
Khóm : 4

Phường : 1

Thị xã : Trà Vinh

Tỉnh : Trà Vinh

Sơ đồ vị trí điểm



Tỷ lệ : 1/ 500

Đơn vị chôn mốc :
XN Trắc địa 301

Người chôn mốc :

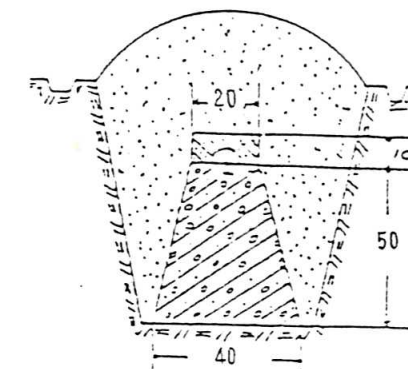
Phan Gia Toán

Loại mốc : **Mốc chôn một tầng**

Ngày 10 tháng 11 năm 1995

Hình vẽ mặt cắt mốc

(Đơn vị cm)



V/v	Tên vật chuẩn	Hướng và khoảng cách từ mốc đến vật chuẩn (m)
A	Góc cổng xây	Hướng Bắc 4.3 m
B	Cây dừa trước nhà số 85/4	Hướng Đông Nam 2.7 m
C	Cột điện hạ thế	Hướng Tây Nam 16.8 m

Điểm này : gia cố

Tên điểm :

Số hiệu : **ĐC I - 11**

Cấp, hạng : **ĐC - I**

Điểm này đo nổi độ cao bằng : **Đo cao hình học**

Cấp, hạng : **III**

Đường đi đến điểm : (Đường ô tô, sắt, thủy, số Km) :

Từ Thị xã Trà Vinh đi theo đường Phạm Ngũ Lão đến khóm 4 là đến điểm (khoảng 2 Km)

Cơ quan gia cố mốc, tường vữa, lập ghi chú điểm :

Ngày 29 tháng 12 năm 1995

Người làm ghi chú điểm

Huỳnh Hữu Hiền

Ngày 30 tháng 12 năm 1995

Người kiểm tra

Đỗ Phi Hạnh

2

TỔNG CỤC ĐỊA CHÍNH

GHI CHÚ ĐIỂM TỌA ĐỘ

TÊN ĐIỂM : SƠN THÀNH NHƠN
SỐ HIỆU : GPS- 11
CẤP, HẠNG : Hạng III

NĂM 1995